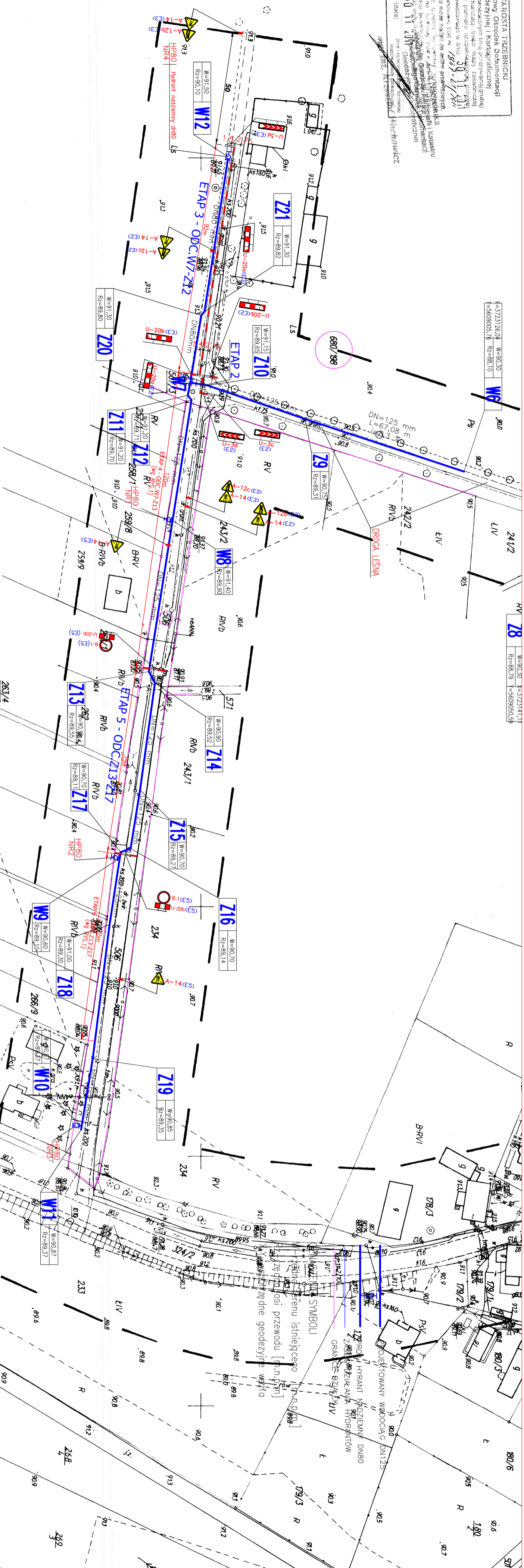




[illegible]

<p>Wywodząco: dolnośląskie</p> <p>Powiat: trzanecki</p> <p>Gmina: Zmiągor</p> <p>Obręb: RADZIADZ</p>	<p>MAPA DO CELÓW PROJEKTOWYCH</p> <p>SKALA 1: 1000</p> <p>Wykonana na podstawie mapy zasadniczej. Granice nieruchomości przyjęło wg operatu ewidencji gruntów i budynków</p> <p>Nr sekcji : 443.332.024.033.072.081(montaż)</p>	<p>Aktualizacja mapy w miesiącu: listopad 2011r.</p> <p>wykonana:  przez:  podpis (z upr. zawodowych)</p> <p>GEODETA UPRAWNIENY</p> <p>mgr inż. Bogdan Mazurzycki upr. nr/3966</p>	<p>(Procedura firmy)</p> <p>"ARGE O" spółka z o.o. 55-140 Zmiągor, ul. Poznańska 2 tel. 71 385 95 10, fax 71 385 40 60 kom. 602 783 809, 604 180 882 e-mail: boma@wp.pl</p>
--	---	--	---

[illegible]